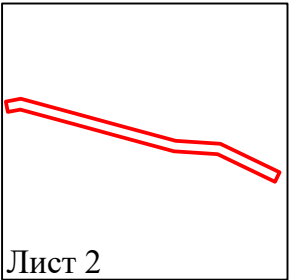



**Схема расположения границ публичного сервитута  
для эксплуатации объекта электросетевого хозяйства**  
**ВЛ-10кВ Гараж РП-39**  
(наименование объекта)

**Обзорная схема границ объекта**



**Условные обозначения:**


 - граница устанавливаемого публичного сервитута

Схема расположения границ публичного сервитута  
для эксплуатации объекта электросетевого хозяйства  
ВЛ-10кВ Гараж РП-39  
(наименование объекта)



Масштаб 1:1000

Лист 1 из 2

Используемые условные знаки и обозначения:

<div><div></div><div>● 1</div></div>	- обозначение характерной точки границы устанавливаемого публичного сервитута	<div><div></div><div>п. Горный</div></div>	- наименование населенного пункта
<div><div></div><div></div></div>	- границы земельных участков, попадающих в зону публичного сервитута	<div><div></div><div></div></div>	- ось линии, контур объекта
<div><div></div><div></div></div>	- граница кадастрового квартала		
<div><div></div><div>59:32:0380001431</div></div>	- номер кадастрового квартала		
<div><div></div><div>:123</div></div>	- кадастровый номер земельного участка		
<div><div></div><div></div></div>	- граница устанавливаемого публичного сервитута		







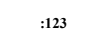

Схема расположения границ публичного сервитута  
для эксплуатации объекта электросетевого хозяйства  
ВЛ-10кВ Гараж РП-39  
(наименование объекта)



Масштаб 1:1000

Лист 2 из 2

Используемые условные знаки и обозначения:

	- обозначение характерной точки границы устанавливаемого публичного сервитута		- наименование населенного пункта
	- границы земельных участков, попадающих в зону публичного сервитута		- ось линии, контур объекта
	- граница кадастрового квартала		
	- номер кадастрового квартала		
	- кадастровый номер земельного участка		
	- граница устанавливаемого публичного сервитута		